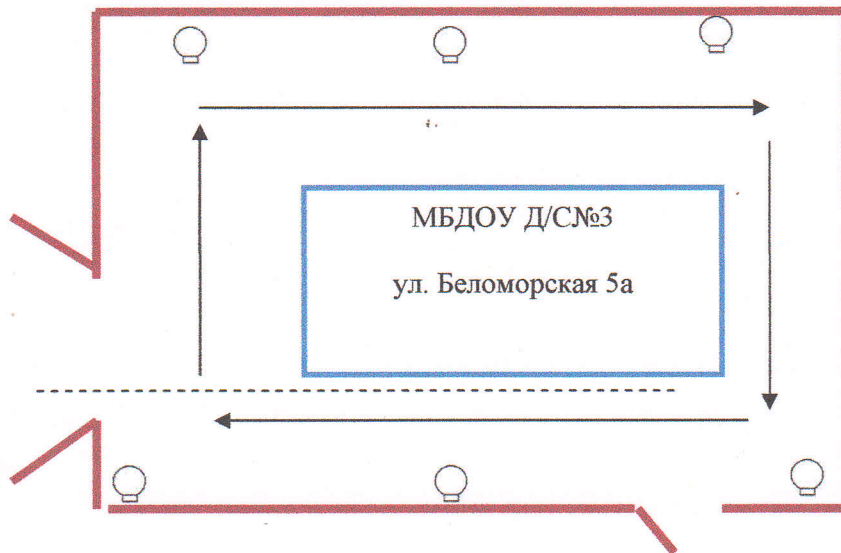






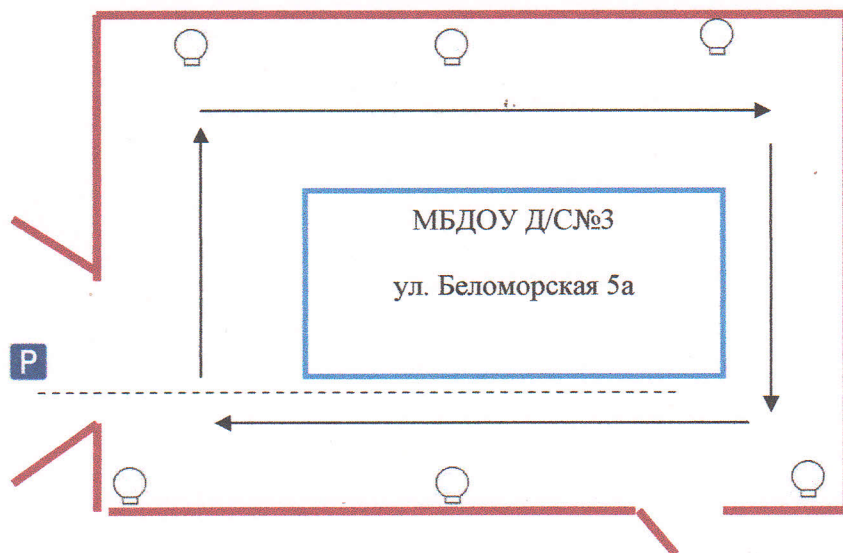
П Л А Н (схема)






движения маломобильных групп населения



-  - ограждение детского сада
-  - движение транспортных средств
-  - направление движения маломобильных групп населения
-  - искусственное освещение

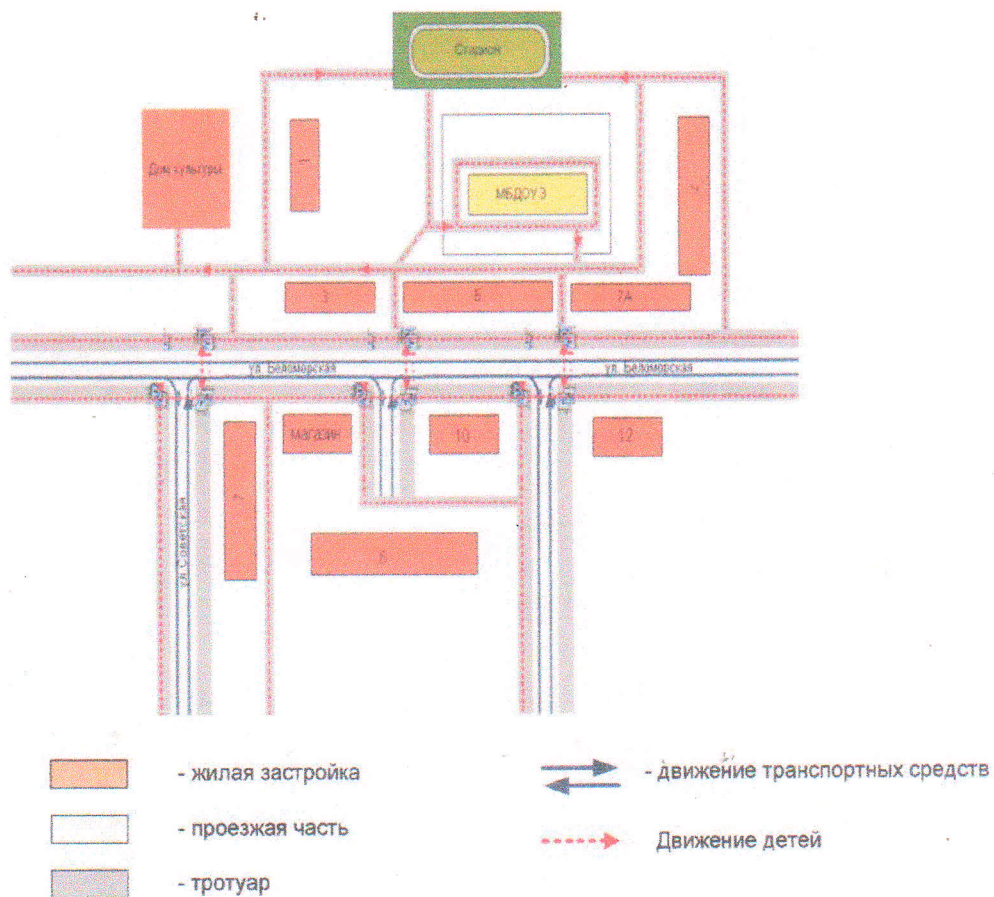
Безопасное расположение остановки транспорта



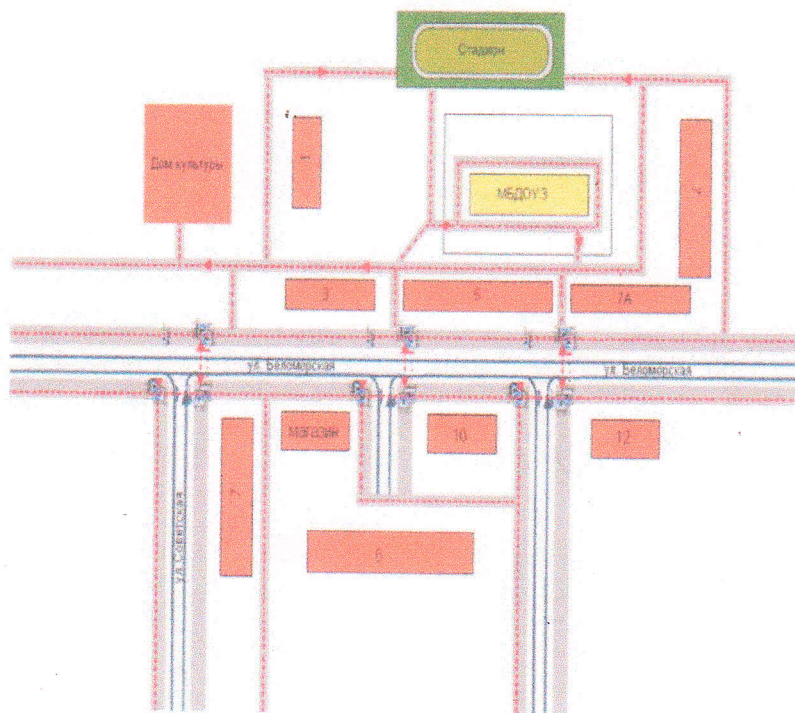
-  - ограждение детского сада
-  - движение транспортных средств вокруг здания детского сада
-  - направление движения от остановки автобуса
-  - искусственное освещение
-  - место остановки транспорта




1. План-схемы ОУ.



План-схема района расположения ОУ, пути движения транспортных средств и детей (воспитанников)



План-схема маршрута движения организованных групп детей от ОУ к стадиону, районному дому культуры (детская библиотека).



-  - жилая застройка
-  - проезжая часть
-  - тротуар

-  - движение транспортных средств
-  Движение детей